
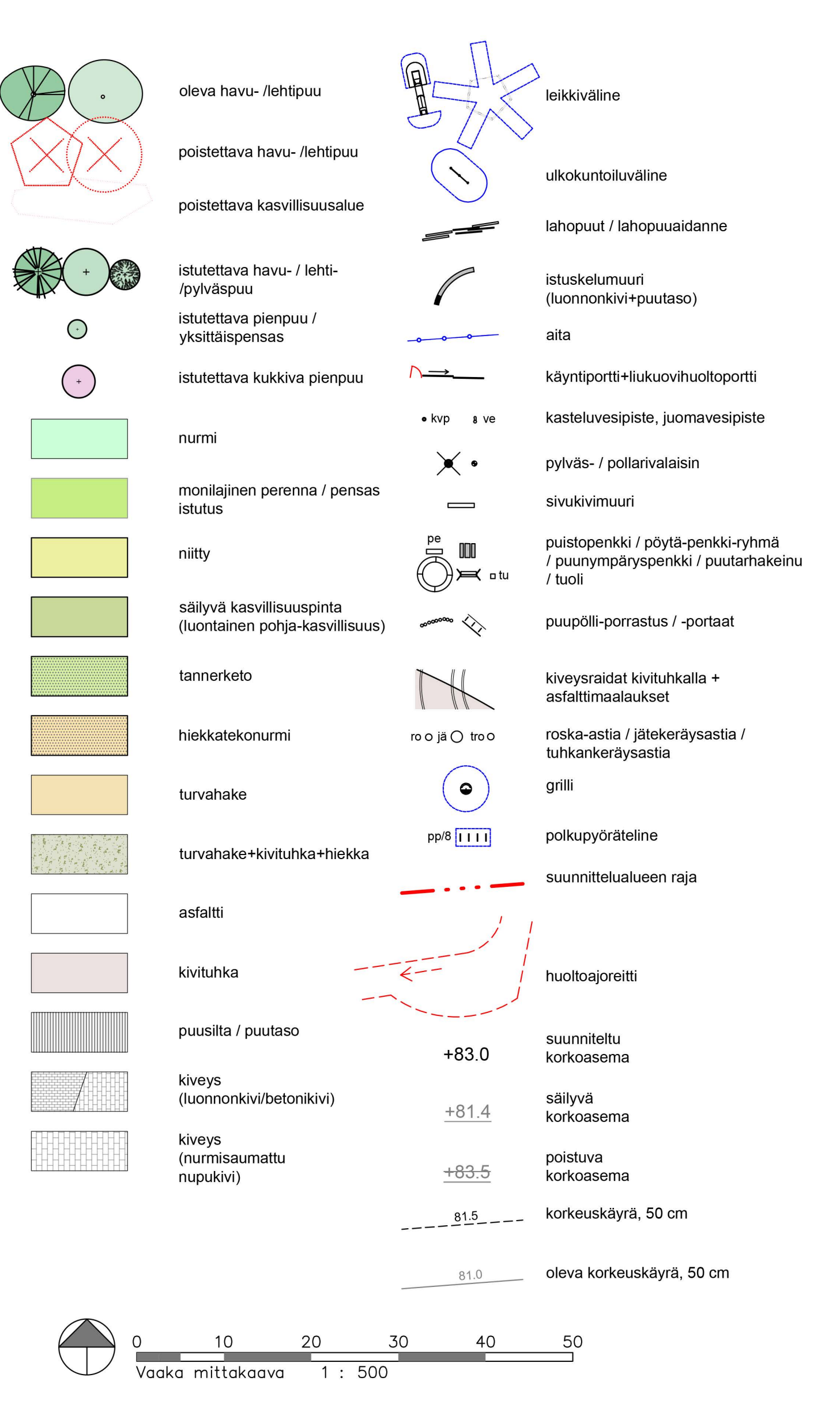


K. J. GAUFFININ PUISTON YLEISSUUNNITELMA



MERKINTÖJEN SELITYKSET



VÄLINLUETTELO

- Puunympäryspenkki, Lappset Block FC99 tai vastaava, puuosat käsittelemätöntä kovapuuta, metalliosien väri RAL 7012 3 kpl
- Puinen istuintaso muurin päällä, Lappset Block 99F tai vastaava ilman teräsjalkoja, puuosat käsittelemätöntä kovapuuta 1 kpl
- Pingispöytä, Piresma Pöytätennispöytä Ulkokäyttöön Pro tai vastaava, teräsrunko 1 kpl
- Puutarhakeinu, Lappset Imse tai vastaava, puuosat Linax-käsitteily, metalliosien väri RAL 7012 3 kpl
- Puustopenkki, Lappset Scandinavia tai vastaava selkänöjällä ja käsinojilla, puuosat Linax-käsitteily, metalliosien väri RAL 7012 28 kpl
- Pöytä, Lappset Scandinavia tai vastaava, puuosat Linax-käsitteily, metalliosien väri RAL 7012 6 kpl
- Penkki, Lappset Scandinavia, selkänöjällinen tai vastaava, puuosat Linax-käsitteily, metalliosien väri RAL 7012 12 kpl
- Tuoli, Lappset Scandinavia selkänöjällä ja käsinojilla tai vastaava, puuosat Linax-käsitteily, metalliosien väri RAL 7012 4 kpl
- Rinnetunneliuku, Kompan tai vastaava, korkeus 2,5m, liuku ruostumatonta terästä 1 kpl
- Rinnetuoli, Kompan tai vastaava, leveys 1,5m korkeus 1,5m, liuku ruostumatonta terästä 1 kpl
- Kiipeilyverkkotunneli, Berliner Seilfabrik tai vastaava, tolpat terästä, tunneli köysiverkko, värit harmaa ja beige 1 kpl
- Ryhmäkeinu, Kompan vitoskeinu tai vastaava, käsittelemätön puu 1 kpl
- Leikkimaja, Norma Gallerhus Robinia tai vastaava, käsittelemätön puu 1 kpl
- Riippumatto, Norma Hængekeje tai vastaava, tolpat käsittelemätön puu, metalliosien väri RAL 7012 2 kpl
- Oleskelu - /kiipeilyverkko, Norma Vandreit klatrenet tai vastaava, tolpat käsittelemätön puu, metalliosien väri RAL 7012 1 kpl
- Roska-astia, Lehtovuori FINBIN plaza tai vastaava, metalliosien väri RAL 7012 16 kpl
- Pyöräpysäköintä, AluShel BAR, sisäänpäin kavennettu alumiiniprofiili tai vastaava, metalliosien väri RAL 7012 21 kpl
- Grilli, Lappset Hilde 1250mm tai vastaava, väri musta teräs 2 kpl
- Ulkokuntoluväline, Norma Pull up bars tai vastaava, tolpat käsittelemätön puu 1 kpl
- Syväkeräysastia, Molok, väri kivenharmaa komposiitti 1 kpl
- Tuhkaroska-astia, Lehtovuori Novus tai vastaava, metalliosien väri RAL 7012 1 kpl
- Juomavesipiste, City Design Fontis Dog, metalliosien väri RAL 7012 1 kpl

KALUSTEET JA VARUSTEET



K. J. GAUFFININ PUISTON YLEISSUUNNITELMA

K. J. Gauffinin puisto sijaitsee Tampereella Hatantapään kaupunginosassa, Vihlahdenkujan ja Hatantapään arborietumin välissä. K. J. Gauffinin rakennettava puisto on asemakaavatuotoksi vuonna 2019. Alue on entistä kaupungin taimiston aluetta, josta on jäljenteen monilajinen puusto. K. J. Gauffinin puisto on osa Hatantapään kartanpuiston ja Hatantapään arborietumin muostamaa laajaa Pyhäjärven rannalle sijoitettavaa vihreäaluetta.

K. J. Gauffinin puisto muodostuu puurivillä korostettujen, pohjois-eteläsuuntaisten reittien välisissä sijaitsevista osakokonaisuuksista. Bojenkadun päättävän Suomen Satavuotisaukiosta sekä Pyhäjärven laskevan lammen ympäristöstä. Puurivin rajatuista osakokonaisuuksista on kolme: itäinen osuus on viijämässäsiä koostunut maastonmuotojen hallitsema, pääosin leikkini ja oleskeluun painottuva alue, keskimmäinen koostuu säilyttävistä viijelypöytä-alueista, Tampereen infran huoltohuoneesta ja niiden välillä sijaitseva toimintotila. Läntinen osuus on pääosin olevista erityisistä puulaiteja koostuvaa hitaan kulun aluetta kukkivien niittyjen ja lahoppuaidanteineen. Puiston alueella kasvavista 617 puusta säilytetään lähes kaikki ja uusia puuta istutetaan 165 kappaletta.

Vihlahdenkujan ja Bojenkadulta etelään jatkuvan Ajankulun välissä oleva osuus on laajojen nurmieläiden ja niittyjen hallitsema aluetta. Itä-länsisuuntainen pääkulkureitti Elinkaari jatkaa alueen kaistia. Sen eteläpuolella on pelu- ja oleskelualueen alue grillipaikoinen. Maastokummut ovat pääosin kasvillisuuden peittämällä: aurinkoisella puolella on oleskeluun tarkoitettuja nurmireittejä ja varjopuolella runsasta heinä ja pensaskasvillisuutta. Elinkaaren pohjoispuolella taas on maastonmuotoja hyödyntävä leikkialue. Leikkialueen korkeimmalla kulkulinjalla, josta aukeaa pitkä näkymä etelään, on sijoitettu ryhmäkeinu. Keinuista joutaa alemmalle näköalapaikalle iso kiipeilyverkkotunneli. Tämän kummun laelta pääsee alas esimerkiksi liukumäkeä tai puusta porrastettua pitkin. Leikkialueella on myös pienemmillä lapsille tarkoitettu leikkialue sekä oleskelupaikka, jonne on sijoitettu pikinöppöitä. Leikkialueella on myös erikoislaatu leumaväestön, jotka toimivat sekä leikkini että liikuntana. Leikkialueen eteläpuolella, Elinkaaren varrella, sijaitsee asfalttintainen pieni toimintotila. Toimintotilalla on pöytätennispöytä, oleskelumuuri, pyöräpaikka ja puunympäryspenkki.

Puiston toinen osakokonaisuus on Ajankulun länsipuolella ja sairaalalta alas Pyhäjärven rantaan johtavan reitin välin jäävä alue. Nykyisin paikalla oleva viijelypöytä-alue säilyy nykyisellään ja sinne johtava huoltoportti parannetaan ja selkeytetään. Viijelypöytä-alueen välittömään läheisyyteen on sijoitettu vesipiste säilytettävän huoltoportin vieraan. Viijelypöytä-alueen pohjoispuolella jäävä, pääosin taimiston ajan puurivestä muodostuva alue, jonka nurmea kehitetään niittymäsempään suuntaan. Tämän puurivin muodostaman alueen pohjoislaialla on uutta maastonmuotoilua ja oleskelumuri. Elinkaaren pohjoispuolella on Tampereen infran huoltohuone. Huoltohuone on rajattu muusta puustosta istutettavalla kasvillisuudella, johon ympäröivä kolmilajiverkko toimii sen eteen istutettavien kasvien tukena ja sen ympärillä on muoteltu erilaisia kasvillisuusvyöhykkeitä, kuten paahdettuja, istutuskumpuja ja puustoja. Huoltohuone eteläpuolella, Elinkaaren varrella, sijaitsee kivittukapitainen toimintotila. Aukiolla kasvava mäntyjä, joiden lomassa voi pelata esimerkiksi penttää, mölkkyä tai kyökkää. Aukiolle on sijoitettu myös puustakkeineja sekä pyöräpaikka.

Puiston kolmas osakokonaisuus on huoltohuone ja sairaalalta etelään laskevan reitin länsipuolelle sijoittuva puustoinen alue. Tämä alue koostuu taimiston ajan olevista erityisistä puulaiteista ja niiden lomaan suunnitelluista kaarevista reiteistä. Nykyisen puuston lomaan tilallisuus on ohjannut alueen ajentelu: sisäinen päreitti on linjattu kulkemaan erilaisten puustoyhmiä kautta. Reitin varrella sijoituu useita aisteja aktivoivia pysähtymisen paikkoja huomioiden alueita arborietumin avuavista näkymä. Alue palvelee puiston käytössä lisäksi myös vieraita sairaalan pitkäaikaisaikaista. Reitin varrella sijaitsevat kukkiva puita ja niittyjä, jotka houkuttelevat hyönteisiä, kuten perhättäisiä ja pölyttäjiä. Niittyjen laidoilta on sijoitettu lahoppua. Reitin varrella löytyy myös yksin- sekä yhdessä oleminen paikkoja monipuolisen käyttäjämäärän tarpeet huomioiden.

Puiston eteläosaan sijoittuva Pyhäjärven laskeva lampi säilyy pääosin nykyisellään. Lammen ympäristöä hoidetaan luonnonmukaiseen suuntaan vaihtelevien luontoarvojen, lammen äärellä on suunniteltu uusi kivittukapitainen reitti, joka päättyy on puulatu luonnon tarkkailuun.

Bojenkadun päättäneen sijaitseva Suomen Satavuotisaukiosta koostuu eri luonnon- ja betonikivillä ja jaksottavasta tasasta aukiopinnasta sekä istuskelumuurilla rajattua pyöreästä kovasuarekkeesta. Aukiota reunustavat havupuurivi sekä pensasvyöhykkeet. Aukiota toimii K. J. Gauffinin puiston porttina.

K. J. Gauffinin puiston valaistusta, puustokäytävät ja toimintapaikat valaistaan lepakot huomioiden. K. J. Gauffinin puiston osalta puiden, istutusten, toimintojen, kalusteiden ja varusteiden sijaintipaikat ja määrät ovat yleissuunnitelman ohjeelliset ja ne tarkentavat rakennussuunnitelman aikana.

Puiston toinen osakokonaisuus on Ajankulun länsipuolella ja sairaalalta alas Pyhäjärven rantaan johtavan reitin välin jäävä alue. Nykyisin paikalla oleva viijelypöytä-alue säilyy nykyisellään ja sinne johtava huoltoportti parannetaan ja selkeytetään. Viijelypöytä-alueen välittömään läheisyyteen on sijoitettu vesipiste säilytettävän huoltoportin vieraan. Viijelypöytä-alueen pohjoispuolella jäävä, pääosin taimiston ajan puurivestä muodostuva alue, jonka nurmea kehitetään niittymäsempään suuntaan. Tämän puurivin muodostaman alueen pohjoislaialla on uutta maastonmuotoilua ja oleskelumuri. Elinkaaren pohjoispuolella on Tampereen infran huoltohuone. Huoltohuone on rajattu muusta puustosta istutettavalla kasvillisuudella, johon ympäröivä kolmilajiverkko toimii sen eteen istutettavien kasvien tukena ja sen ympärillä on muoteltu erilaisia kasvillisuusvyöhykkeitä, kuten paahdettuja, istutuskumpuja ja puustoja. Huoltohuone eteläpuolella, Elinkaaren varrella, sijaitsee kivittukapitainen toimintotila. Aukiolla kasvava mäntyjä, joiden lomassa voi pelata esimerkiksi penttää, mölkkyä tai kyökkää. Aukiolle on sijoitettu myös puustakkeineja sekä pyöräpaikka.

Puiston kolmas osakokonaisuus on huoltohuone ja sairaalalta etelään laskevan reitin länsipuolelle sijoittuva puustoinen alue. Tämä alue koostuu taimiston ajan olevista erityisistä puulaiteista ja niiden lomaan suunnitelluista kaarevista reiteistä. Nykyisen puuston lomaan tilallisuus on ohjannut alueen ajentelu: sisäinen päreitti on linjattu kulkemaan erilaisten puustoyhmiä kautta. Reitin varrella sijoituu useita aisteja aktivoivia pysähtymisen paikkoja huomioiden alueita arborietumin avuavista näkymä. Alue palvelee puiston käytössä lisäksi myös vieraita sairaalan pitkäaikaisaikaista. Reitin varrella sijaitsevat kukkiva puita ja niittyjä, jotka houkuttelevat hyönteisiä, kuten perhättäisiä ja pölyttäjiä. Niittyjen laidoilta on sijoitettu lahoppua. Reitin varrella löytyy myös yksin- sekä yhdessä oleminen paikkoja monipuolisen käyttäjämäärän tarpeet huomioiden.

Puiston eteläosaan sijoittuva Pyhäjärven laskeva lampi säilyy pääosin nykyisellään. Lammen ympäristöä hoidetaan luonnonmukaiseen suuntaan vaihtelevien luontoarvojen, lammen äärellä on suunniteltu uusi kivittukapitainen reitti, joka päättyy on puulatu luonnon tarkkailuun.

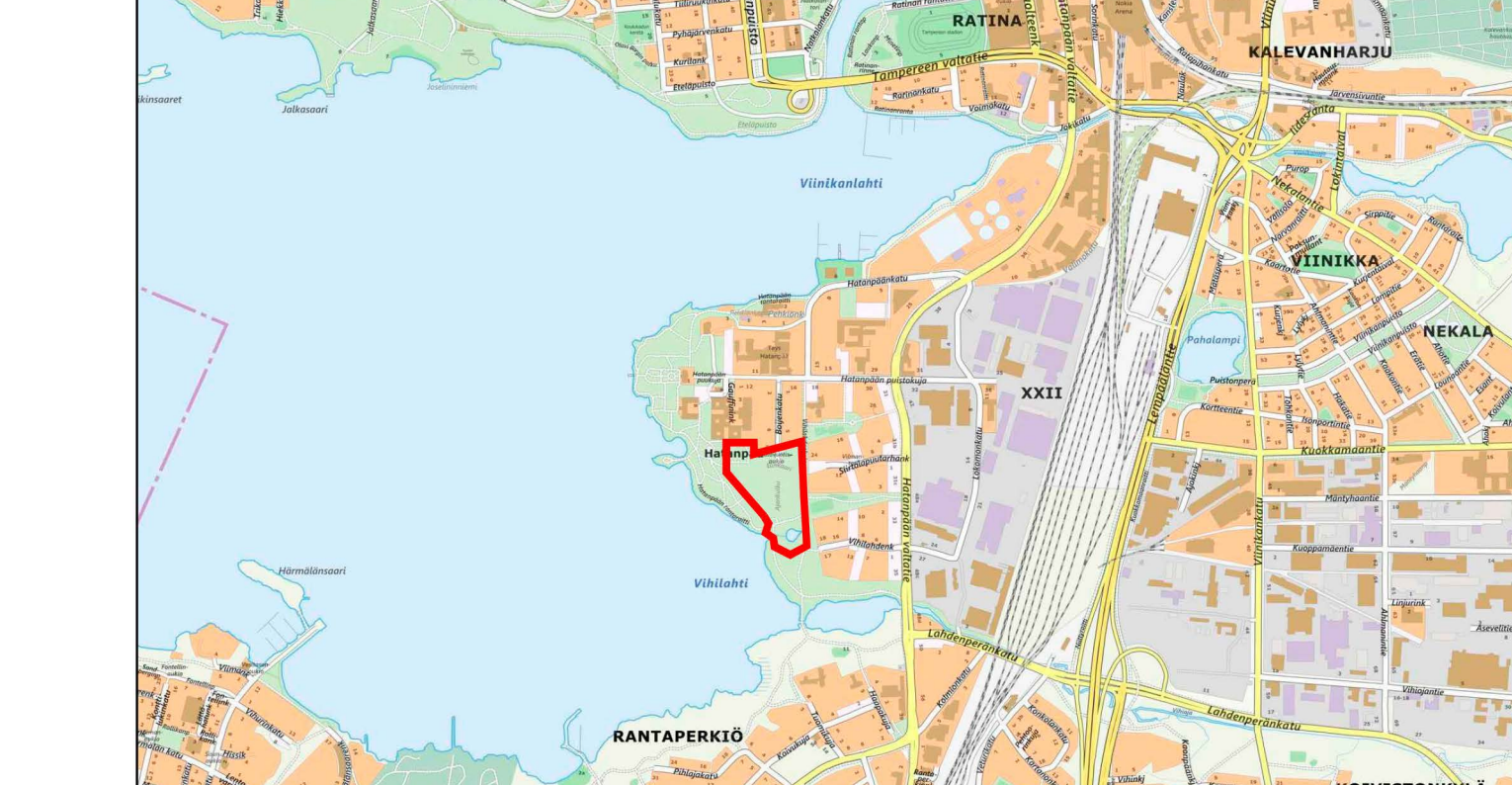
Bojenkadun päättäneen sijaitseva Suomen Satavuotisaukiosta koostuu eri luonnon- ja betonikivillä ja jaksottavasta tasasta aukiopinnasta sekä istuskelumuurilla rajattua pyöreästä kovasuarekkeesta. Aukiota reunustavat havupuurivi sekä pensasvyöhykkeet. Aukiota toimii K. J. Gauffinin puiston porttina.

K. J. Gauffinin puiston valaistusta, puustokäytävät ja toimintapaikat valaistaan lepakot huomioiden. K. J. Gauffinin puiston osalta puiden, istutusten, toimintojen, kalusteiden ja varusteiden sijaintipaikat ja määrät ovat yleissuunnitelman ohjeelliset ja ne tarkentavat rakennussuunnitelman aikana.

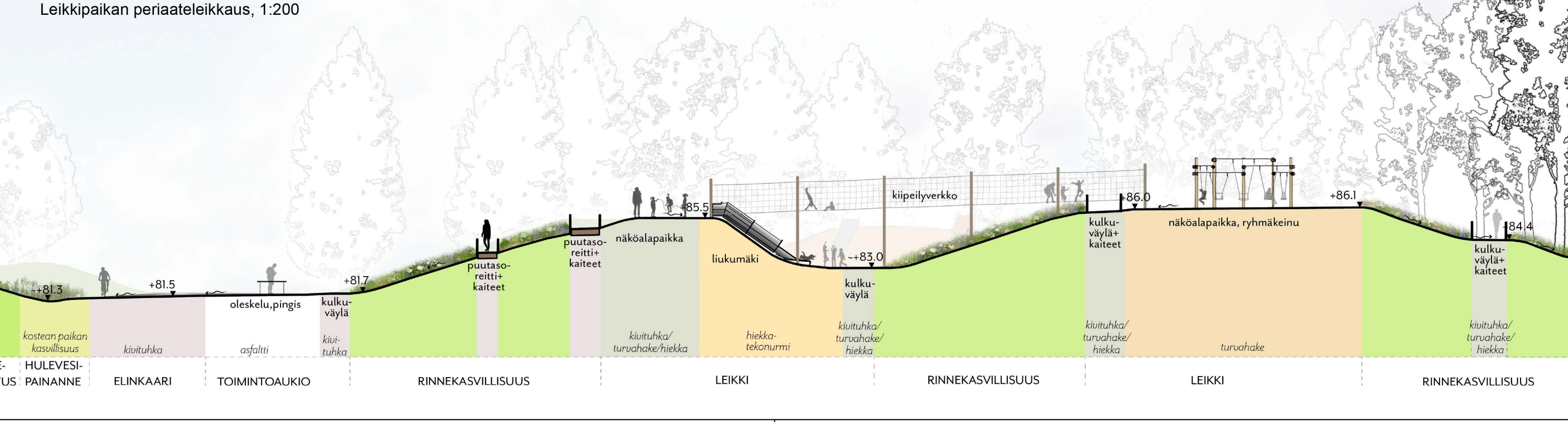


KUNNONSSAPITOLUOKITUS

- R4 Suoja- ja vaihtumisvieralue
- R3 Käyttövieralue
- 0 Hoidon ulkopuolella oleva alue



SUUNNITELUALUEEN SIAINTI



Tässä suunnitelmassa on käytetty ETRS-GK24/N2000 laso- ja korkeuskoordinaatistoja

TAMPEREEN KAUPUNKI KAUPUNKIYMPÄRISTÖN PALVELUALUE		Kaupunkiympäristön suunnittelu
K. J. GAUFFININ PUISTO		
Ylläpöytä:	§	
Suunnittelupöytäkirja:	§	
HATANTAPÄÄN YLEISSUUNNITELMA	Piir. ROJF AUTO	
	Tark. KRISTA MURJUNEN	
	Hyv. VIRE	
	Pvm. 23.5.2023	
	VIRE no	
	Ark.no	
	Piir.no 18/22171/2	
Muutos pvm. / Suunn.		